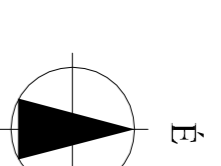


# TŐSZEG

## KÖZSÉG

Szerkezeti tervének  
módosítása

M = 1: 4000



### Jelmagyarázat

- érvényes szabályozási terv határa
- tervezési terület határa
- építési övezet, övezet határa

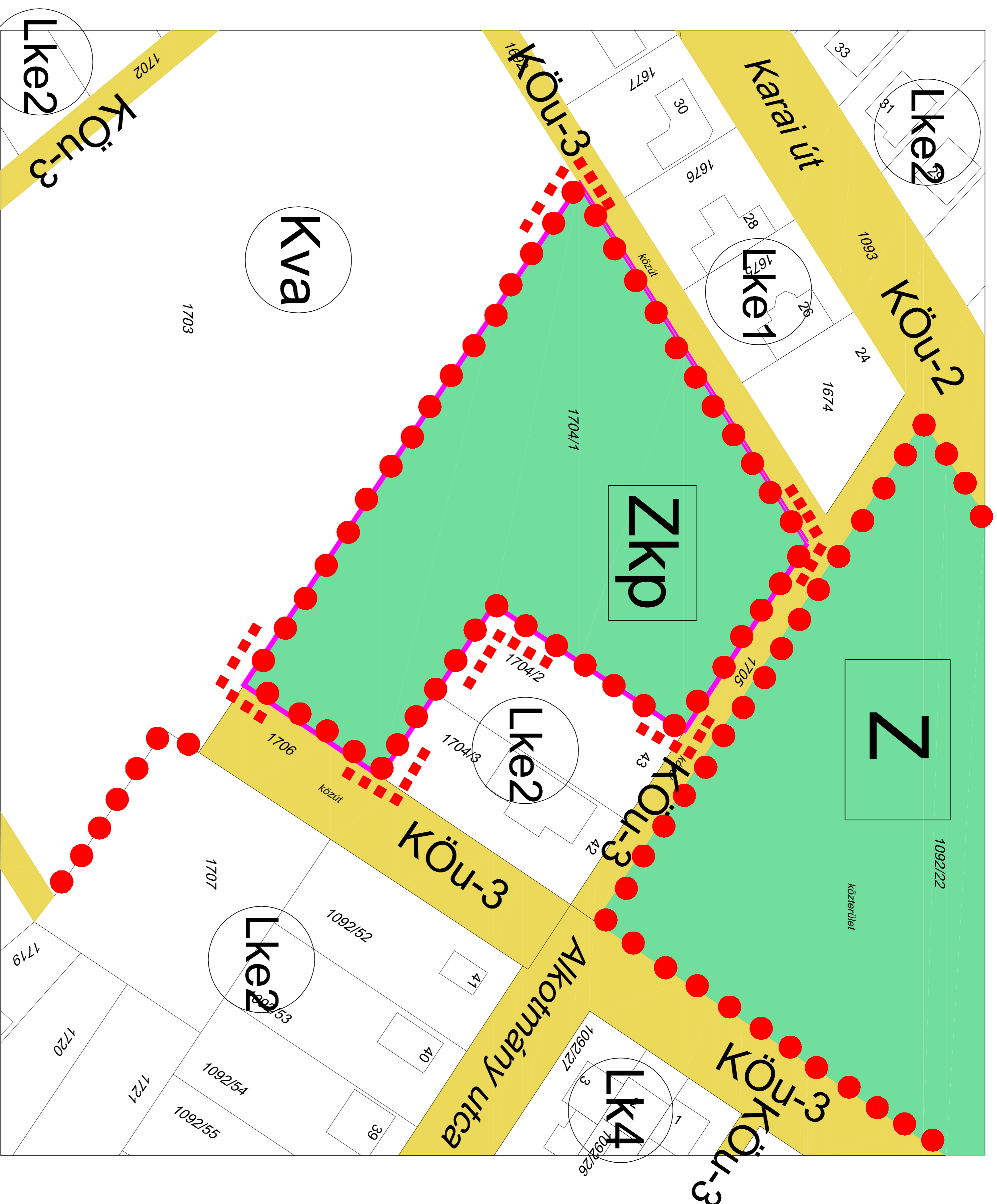
### Építési övezetek

| Övezet | SZ   | 20   |
|--------|------|------|
| Lk4    | Z    | 40   |
| Lk4    | 6,00 | 300  |
| Lke3   | O    | 30   |
| Lke3   | 4,50 | 450  |
| Lke2   | O    | 30   |
| Lke2   | 4,50 | 700  |
| Kva    | SZ   | 20   |
| Kva    | 7,50 | 5000 |

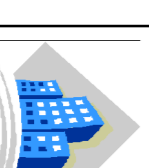
kisvárosias lakóterület  
kerti városias lakóterület  
kerti városias lakóterület  
különleges vadászterület

Hasznosított terület  
Művelési területek  
Önállóan üzemeltető  
üzemtelepek (HU)

Hasznosított terület  
Művelési területek  
Különleges vadászterület  
Művelési területek (HU)



KÉSZÜLT AZ ÁLLAMI ALAPADATOK FELHASZNÁLÁSÁVVAL!



**KISZELOVICS ILDIKÓ, EGYÉNI VÁLLALKOZÓ, VEZETŐ TERVEZŐ**

5000 SZOLNOK, SZANTÓ KRT. 52. I. LH. III/5.

Rajz megnevezése

**SZABÁLYOZÁSI TERV MÓDOSÍTÁSA**

| Méretarány   | Dátum                                  | Rajzszám              |
|--|--|-----------------------|
| M = 1: 4000  | Szolnok, 2022. Április                 | SZ-2 / m3             |
| Vezető településtervező<br>Tervező<br>Kiszélovics Ildikó | Településtervező<br>Kiszélovics Ildikó | Számítógépes földrajz |

Jóváhagyva a ..... Önkormányzati rendelettel

I. melléklet a ..... Önkormányzati rendelethez

Adatszolgáltatás sorszáma: 2340