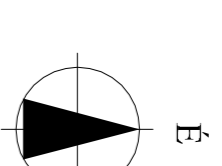


# TŐSZEG








## KÖZSÉG

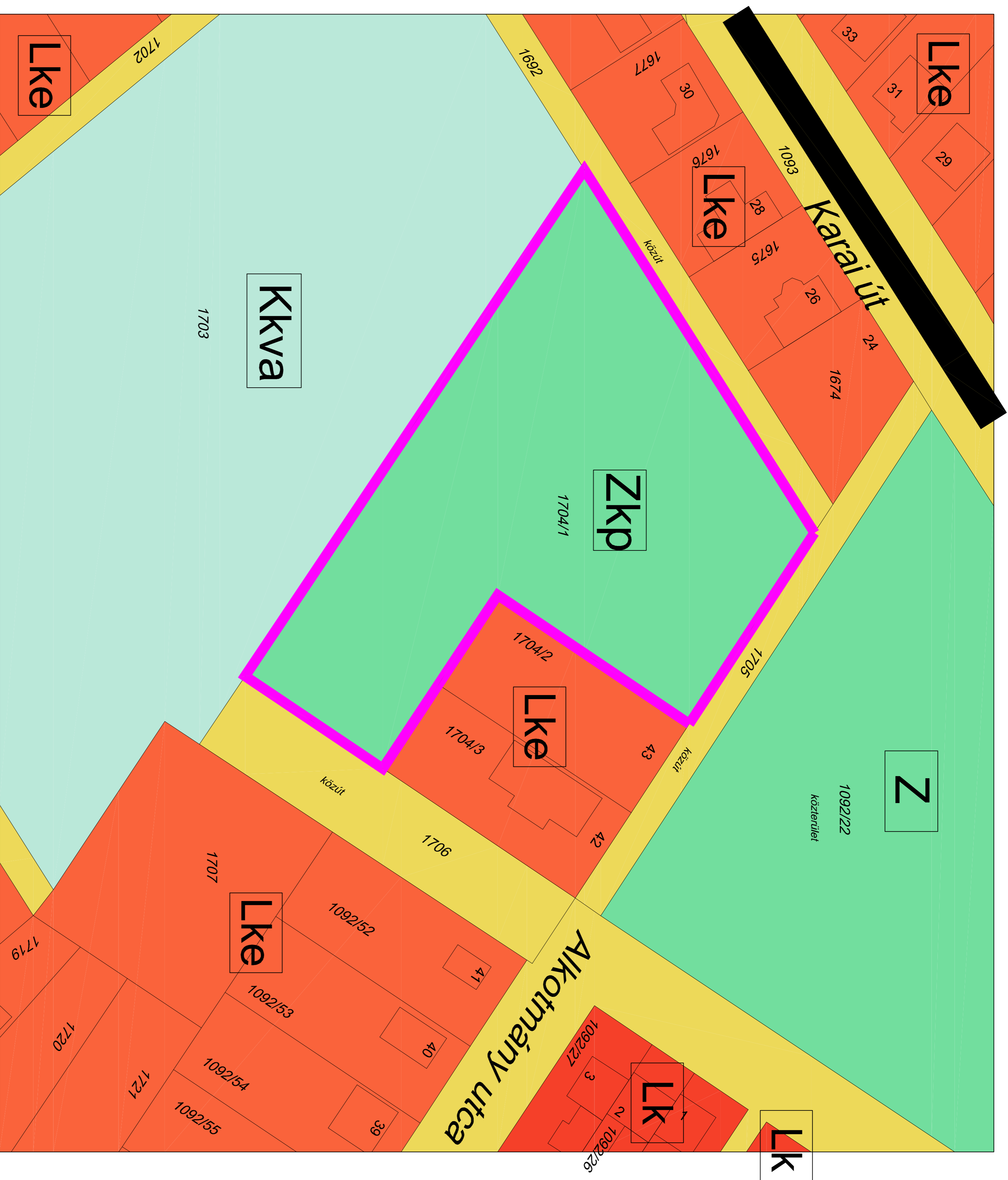
Szerkezeti tervének  
módosítása

M = 1: 4000



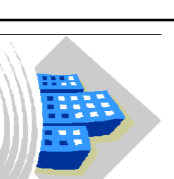
### Jelmagyarázat

-  közlekedési célú területek (út, magánút)
-  tervezési terület határa
-  helyi gyűjtőtű
- Területfelhasználási módok - beépítésre szánt területek**
-  **Lk** Kiszáras lakóterület  
sz = 1,2 m<sup>2</sup>/m<sup>2</sup>
-  **Lke** kertvárosias lakóterület  
sz = 0,5 m<sup>2</sup>/m<sup>2</sup>
- Területfelhasználási módok - beépítésre nem szánt területek**
-  **Z** zöldterület, közpark
-  **Zkp** zöldterület, közpark
-  **Kkva** különleges beépítésre nem szánt terület, vadászhatár



3. melléklet a .....Képviselő - testületi határozathoz

Jóváhagyva a .....Képviselő - testületi határozattal



**KISZELOVICS ILDIKÓ, EGYÉNI VÁLLALKOZÓ, VEZETŐ TERVEZŐ**

5000 SZOLNOK, SZANTÓ KRT. SZ. 1. LH. III/5.

Rajz megnevezése

**SZERKEZETI TERV MÓDOSÍTÁSA**

Méretarány	Datum	Rajzszám
M = 1: 4000	Szolnok, 2022. Április	TSZ-2 / m3
Vezető településszervező Kiszélovics Ildikó	Településszervező Kiszélovics Ildikó	Számítógépes földrajz